

MIEJSCOWY PLAN ZAGOSPODAROWANIA PRZESTRZENNEGO DLA TERENU  
POŁOŻONEGO PRZY UL. TRAUGUTTA W CZŁUCHOWIE

ZAŁĄCZNIK NR 1 DO UCHWAŁY NR ..... RADY MIEJSKIEJ W CZŁUCHOWIE Z DNIA ..... R.

ORGAN SPORZĄDZAJĄCY: BURMISTRZ CZŁUCHOWA

OZNACZENIA OBOWIĄZUJĄCE

	granica obszaru objętego planem miejscowym
	linie rozgraniczające tereny o różnym przeznaczeniu lub różnych zasadach zagospodarowania
	nieprzekraczalne linie zabudowy
	wewnętrzne linie zabudowy
	wymiarowanie (w metrach)

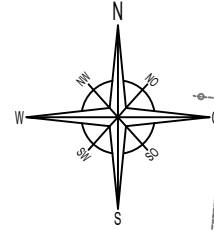
PRZEZNACZENIE TERENÓW

<b>MN-U</b>	teren zabudowy mieszkaniowej jednorodzinnej lub usług
-------------	---

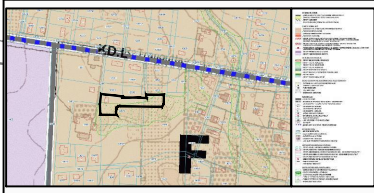
OZNACZENIA INFORMACYJNE

<b>M.Człuchów</b>	nazwa gminy
<b>ul. Traugutta</b>	nazwy ulic

Skala 1 : 1000

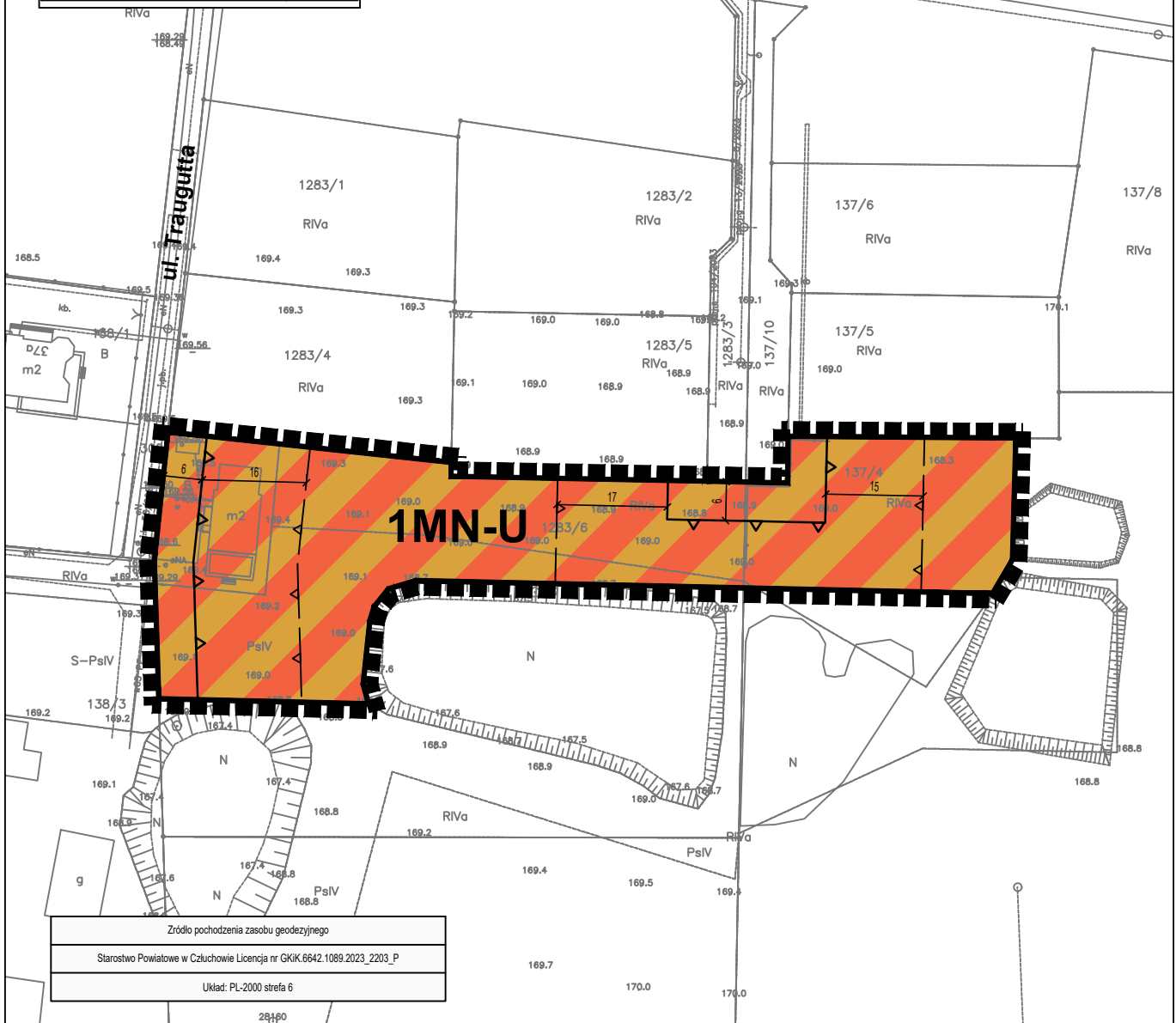


WYRYS Z STUDIUM UWARUNKOWAŃ I KIERUNKÓW ZAGOSPODAROWANIA PRZESTRZENNEGO  
MIASTA CZŁUCHÓW



ul. Traugutta

M.Człuchów



Zródło pochodzenia zasobu geodezyjnego

Starostwo Powiatowe w Człuchowie Licencja nr GKJK.6642.1089.2023\_2203\_P

Układ: PL-2000 strefa 6